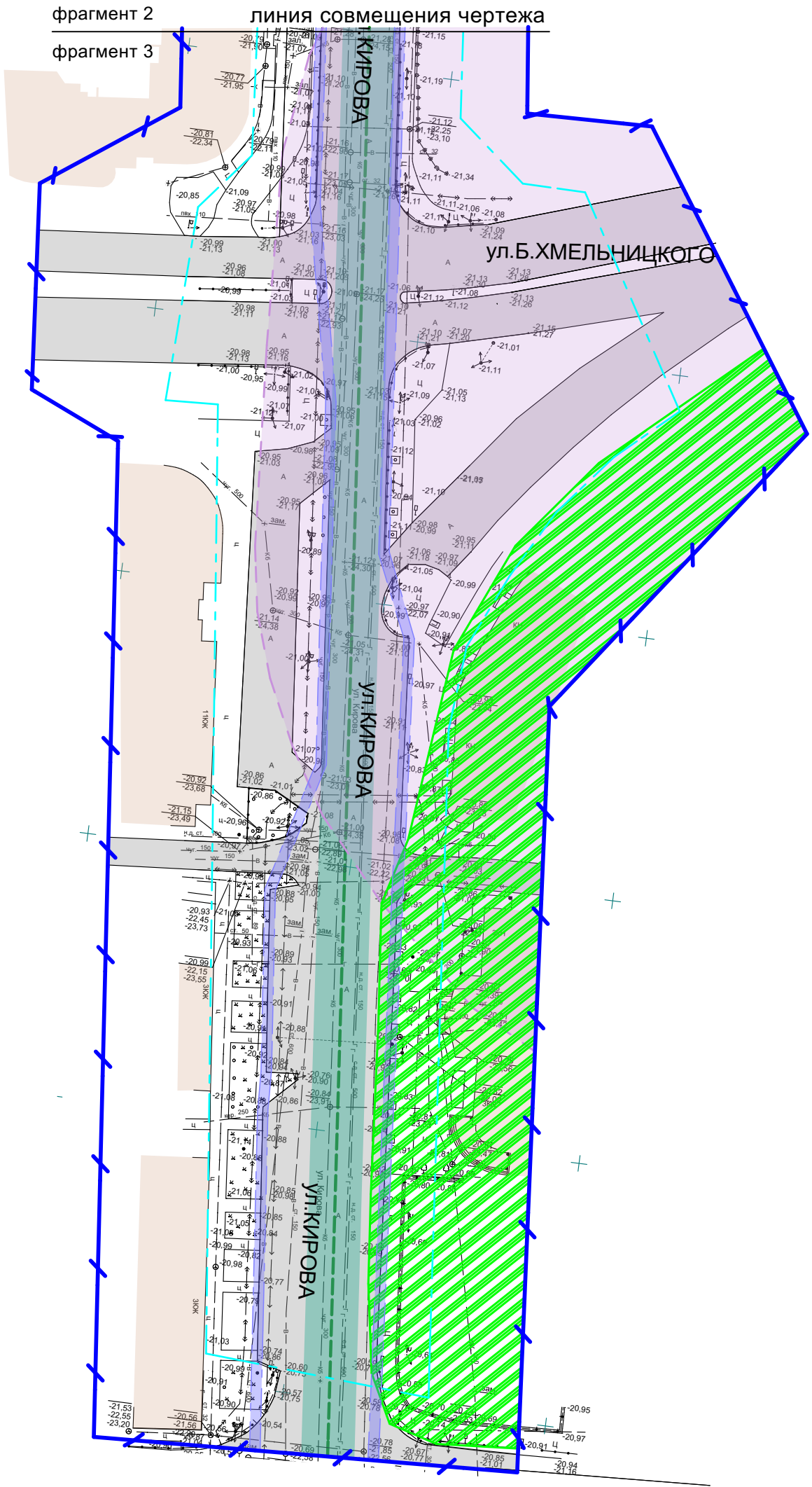
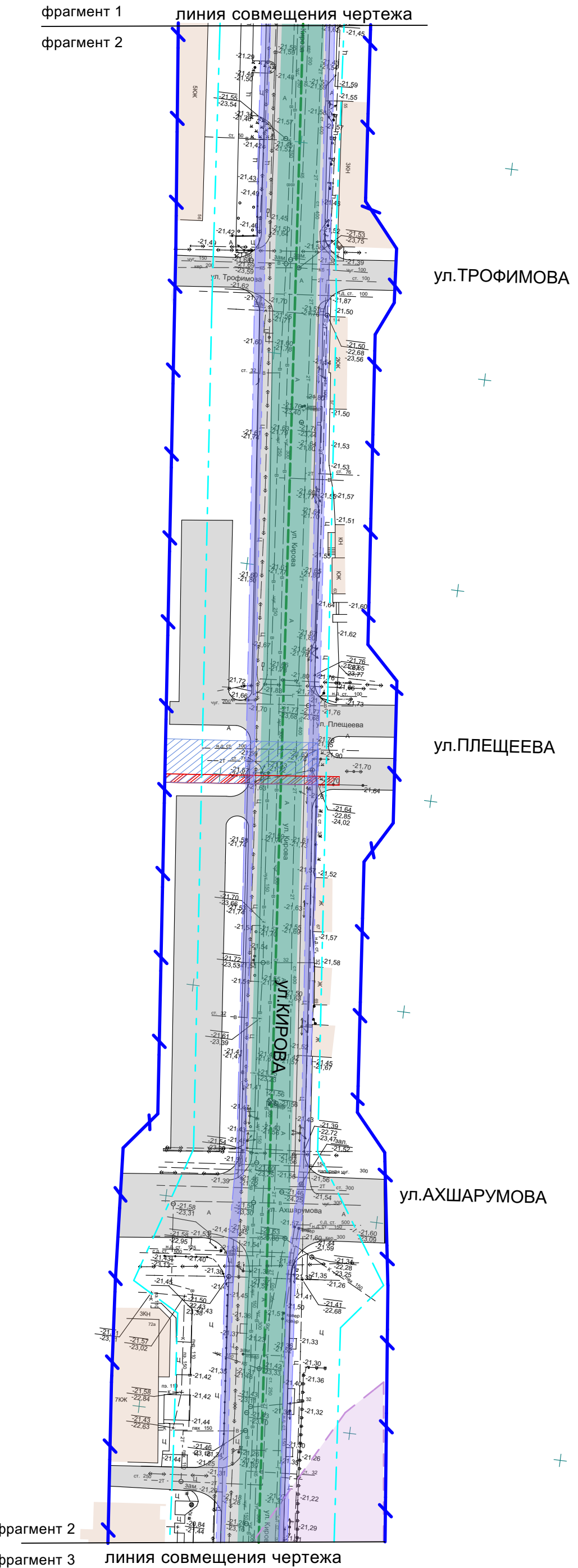
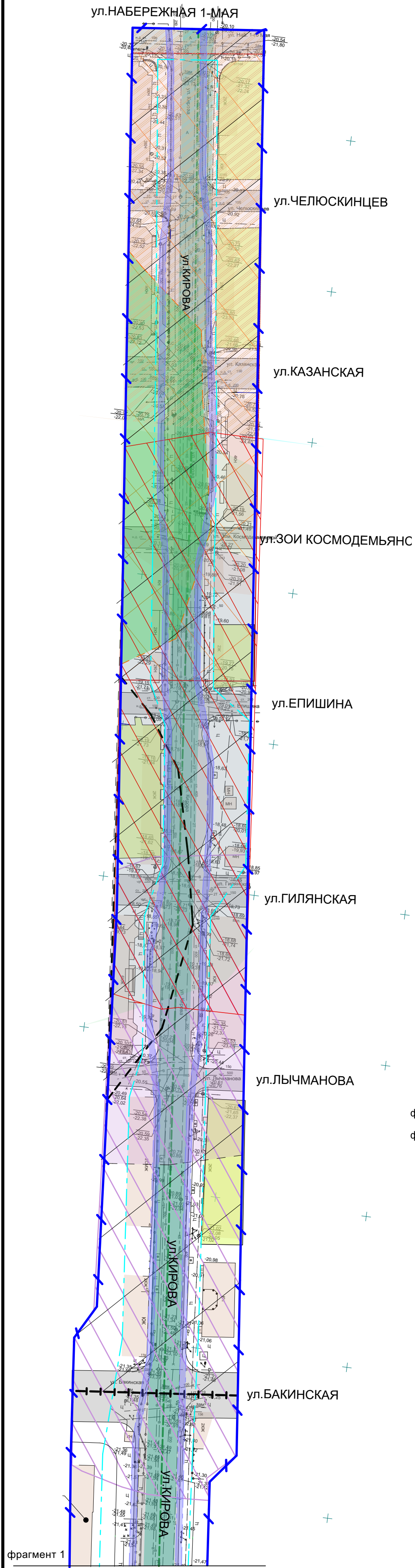


Схема границ территорий объектов культурного наследия М 1:1000

Фрагмент 1

Фрагмент 2

Фрагмент 3



Условные обозначения:

- границы территории, в отношении которой осуществляется подготовка проекта планировки
- границы зоны планируемого размещения линейного объекта
- границы зоны планируемого размещения системы ливневой канализации
- объекты культурного наследия регионального значения
- границы зон планируемого размещения линейных объектов, подлежащих реконструкции в связи с изменением их местоположения, опор электрических сетей и освещения (реконструкция, перенос)
- проезжая часть (проект.)
- границы зоны планируемого размещения линейного объекта (ливневая канализация проектируемая) Документация по внесению изменений в документацию по планировке территории в границах ул. Мусы Джалиля, ул. Трофимова, ул. Кирова, ул. Ахшарумова в Советском районе г. Астрахани, утвержденная распоряжением администрации МО "Город Астрахань" от 17.12.2021 №2202-р
- границы зоны планируемого размещения линейного объекта (ЛЭП проектируемая) Документация по внесению изменений в документацию по планировке территории в границах ул. Мусы Джалиля, ул. Трофимова, ул. Кирова, ул. Ахшарумова в Советском районе г. Астрахани, утвержденная распоряжением администрации МО "Город Астрахань" от 17.12.2021 №2202-р

Радиусы защитных зон ОКН

- "Дом Мамаджанова, 2-я пол. XIX в.", ул. Кирова, 39/ул. Челюскинцев, 92/ул. Казанская, 85;
- "Мечеть Персидская, 1859г", ул. Епишина, 23/ул. Кирова, 40/ул. З. Космодемьянской, 70 (Лит. «А, А», ограда, I)
- "Усадьба городская, кон. XIX в.", ул. Епишина, 26/ул. Кирова, 42/ул. Гилянская, 23 (Лит. «А»)
- "Усадьба городская, кон. XIX в.", ул. Епишина, 26/ул. Кирова, 42/ул. Гилянская, 23 (Лит. "А")
- "Армянская слобода, 18-нач. XX в.", ул. Набережная 1-Мая/ ул. Мусы Джалиля, ул. Епишина, ул. Дарвина
- граница территории объекта культурного наследия

Границы территорий объектов культурного наследия, включенных в ЕГРН ОКН народов Российской Федерации:

- "Сад общества велосипедистов, 1894-нач. XX в.", пл. Джона Рида, 2 (30:12-8.548)
- "Здание Николаевского детского приюта с домовою церковью Павла Исповедника, до 1880г, 1893-1895 г, арх. Карягин С.И.", ул. Кирова, 51, 53/ ул. Лычманова, 28/ул. Бакинская, 121 (Лит. "А, А1-2, а, а1-2") (30:12-8.277)
- "Охотничий домик, нач. XX в.", пл. Джона Рида, 7 (30:12-8.295)
- "Усадьба Надворного советника Сергеева, 1830 – 1840 гг., 1887 г", ул. Кирова, 43, 45/ ул. Епишина, 25/ ул. Зои Космодемьянской, 74 (30:12-8.20)
- "Бывший дом Агабабова, кон XIX-нач. XX в.", ул. Набережная 1-го Мая, 104 /ул. Кирова, 37/ул. Челюскинцев, 85 (30:12-8.492)

							ПП-01-2/3-2		
							Документация по планировке территории ул. Кирова от ул. Набережная 1-го Мая до ул. Н.Островского Кировском и Советском районах г. Астрахани		
Изм.	Коп. ул.	Лист	№ док.	Подп.	Дата		Материалы по обоснованию проекта планировки территории Графическая часть	Стадия	Лист
И.О.Директора	Крымская Я.З.								10
Нач. отдела	Щерба Н.А.						Схема границ территорий объектов культурного наследия М 1:1000	5	
Архитектор	Суслова В.Г.								
							МБУ г. Астрахани "Архитектура"		